

SITUAZIONE METEOROLOGICA GENERALE								dal 31-05-2010 al 06-06-2010						
	Porto Tolle							Rosolina						
	LUN.	MAR.	MERC.	GIOV.	VEN.	SAB.	DOM.	LUN.	MAR.	MERC.	GIOV.	VEN.	SAB.	DOM.
temperatura max	23.5	27.7	24.9	22.5	25.0	26.6	27.9	22.1	26.1	25.3	21.7	25.8	25.8	27.8
temperatura min	14.1	12.4	15.4	15.0	16.3	16.5	14.9	14.0	11.1	14.5	15.5	15.9	15.2	14.1
temperatura media	19.1	20.1	19.0	18.6	20.6	21.5	22.0	18.5	19.5	18.8	18.6	20.6	21.1	22.0
precipitazioni mm	0.0	0.0	9.8	2.6	0.0	0.0	0.0	0.0	0.0	13.0	7.0	0.0	0.0	0.0
condizioni meteo														

N.D. non disponibile

I grafici seguenti illustrano il confronto dei singoli parametri tra le varie aree lagunari monitorate. Per una più chiara interpretazione le aree monitorate sono state divise in due gruppi. I dati utilizzati per l'elaborazione risultano essere quelli validati e riguardano la settimana di riferimento indicata. Per le maree sono stati elaborati i dati prodotti dalla Rete mareografica nazionale rilevati presso la stazione di Venezia e di Ravenna. I dati delle portate vengono rilevati presso la stazione ARPA dell'Emilia Romagna di Pontelagoscuro.

GRAFICI DEI DATI VALIDATI	Dal	24-05-10	al	30-05-10
---------------------------	-----	-----------------	----	-----------------

MEDIE DEI DATI IN ATTESA DI VALIDAZIONE DEL
15 GIUGNO 2010 E ANDAMENTO RISPETTO AL
VALORE DEL GIORNO PRECEDENTE

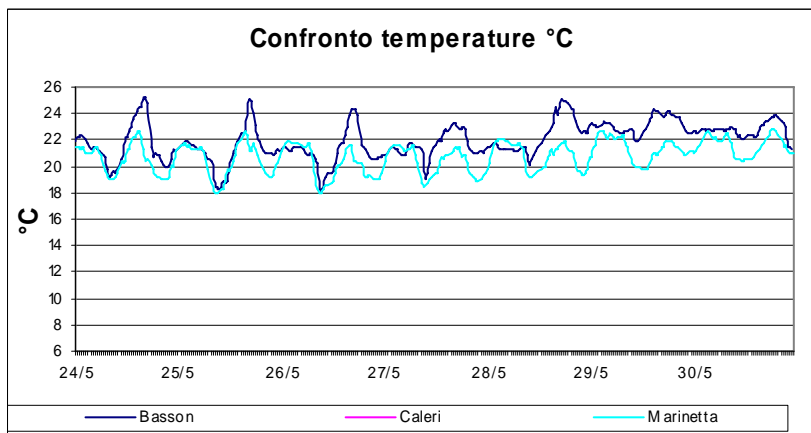
* sonda disattivata

dato non disponibile-elettrodo di misura in attesa di manutenzione

** collegamento telefonico interrotto

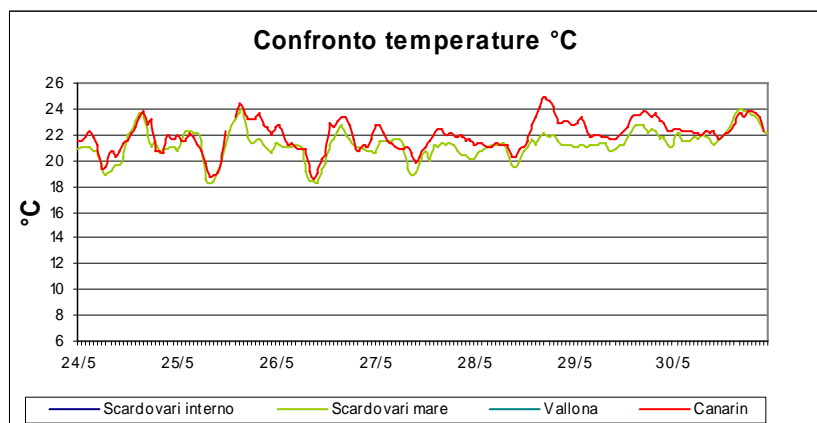
TEMPERATURA °C

Confronto temperature °C



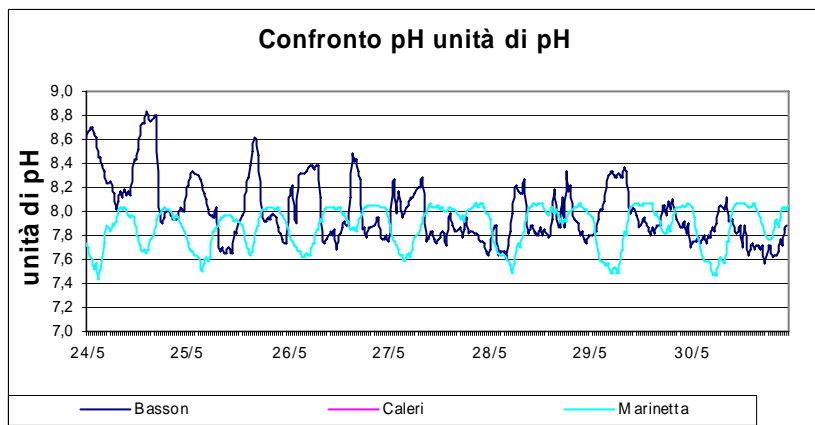
Valori °C	medio	min	max	
Basson	24.1	↘	22.9 ↗	24.5 ↘
Caleri*				
Marinetta	24.0	↘	22.6 ↘	25.7 ↘

Confronto temperature °C

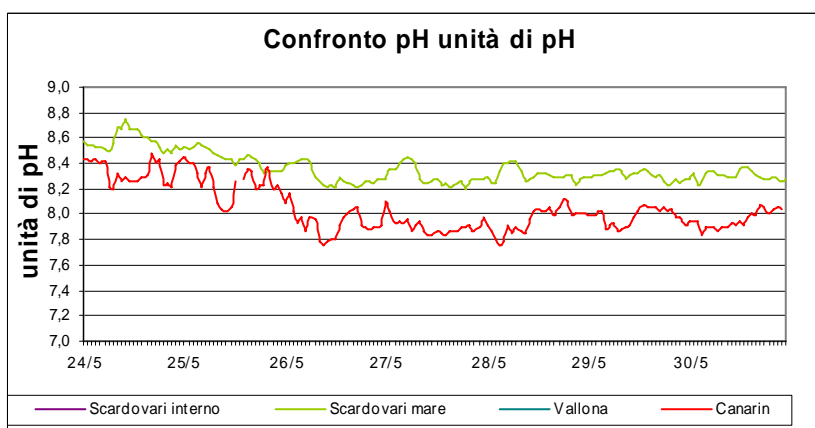


Valori °C	medio	min	max	
Scardovari interno*				
Scardovari mare	23.8	↘	23.0 ↗	25.1 ↗
Vallona*				
Canarin	24.0	↘	23.2 ↗	24.6 ↘

pH unità di pH

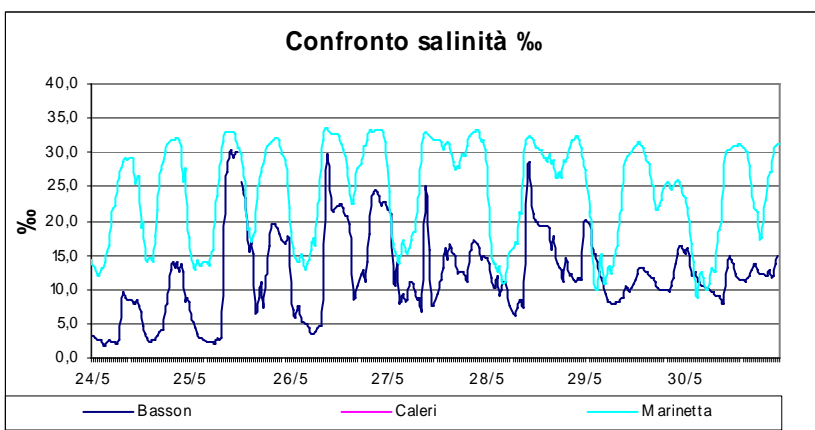


Valori unità di pH	medio		min		max	
	valore	variazione	valore	variazione	valore	variazione
Basson	8.2	→	8.0	↘	8.4	→
Caleri*						
Marinetta	7.9	↘	7.7	↗	8.1	→



Valori unità di pH	medio		min		max	
	valore	variazione	valore	variazione	valore	variazione
Scardovari interno*						
Scardovari mare	8.8	→	8.7	→	8.9	→
Vallona*						
Canarin	8.9	→	8.8	→	9.0	→

SALINITA' ‰



Valori ‰	medio		min		max	
	valore	variazione	valore	variazione	valore	variazione
Basson	17.5	↘	12.1	↘	26.8	↘
Caleri*						
Marinetta	25.6	↘	14.0	↘	31.8	↘



arpav

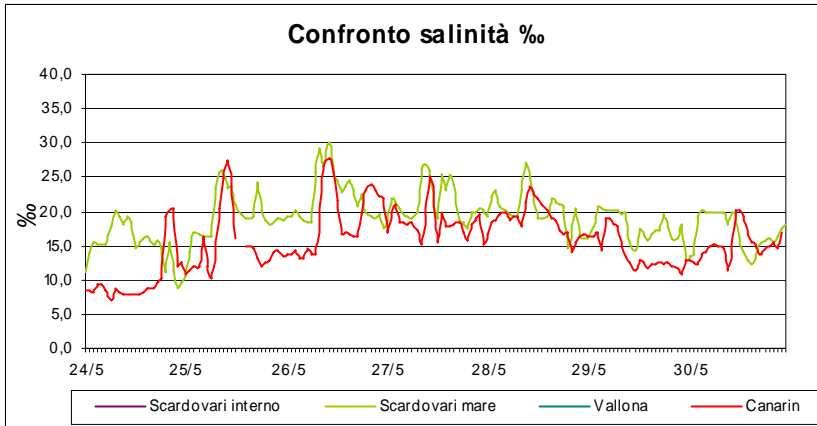
www.arpa.veneto.it

Dipartimento Provinciale di Rovigo
SERVIZIO SISTEMI AMBIENTALI

Bollettino LAGUNE DELTA DEL PO

Delta del Po N° 167 del 16 giugno

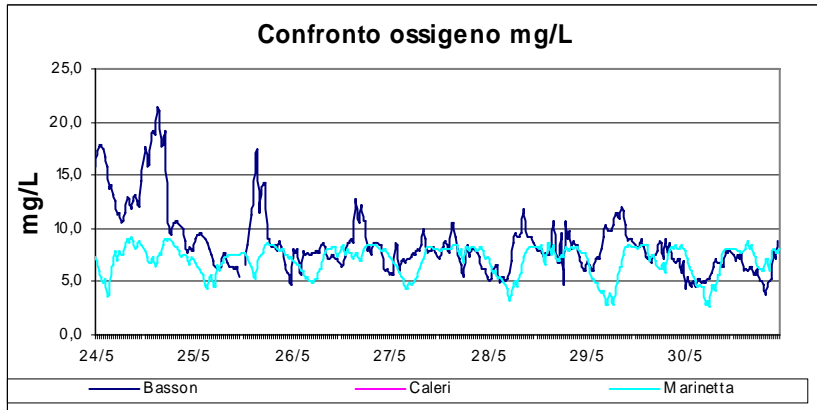
Confronto salinità ‰



Valori ‰	medio		min		max	
Scardovari interno*						
Scardovari mare	22.4	↘	19.5	↘	26.4	↘
Vallona*						
Canarin	12.9	↘	7.6	↘	16.5	↘

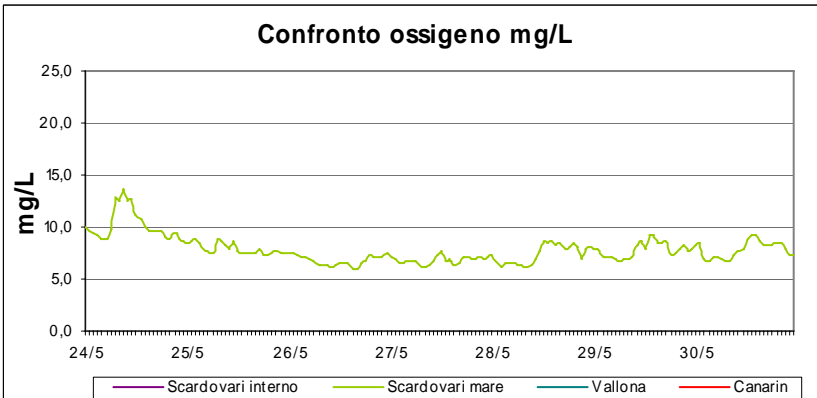
OSSIGENO mg/L

Confronto ossigeno mg/L



Valori mg/L	medio		min		max	
Basson	5.4	↗	3.2	↘	7.0	↘
Caleri*						
Marinetta	5.8	↘	3.4	↗	7.2	↘

Confronto ossigeno mg/L



Valori mg/L	medio		min		max	
Scardovari interno*						
Scardovari mare	6.2	→	5.3	↗	6.7	↘
Vallona*						
Canarin#						



Delta del Po - laguna Basson

TORBIDITA' Laguna Basson

Valori NTU	medio		min		max	
Basson	24.7	↗	1.5	↘	79.6	↗



arpav

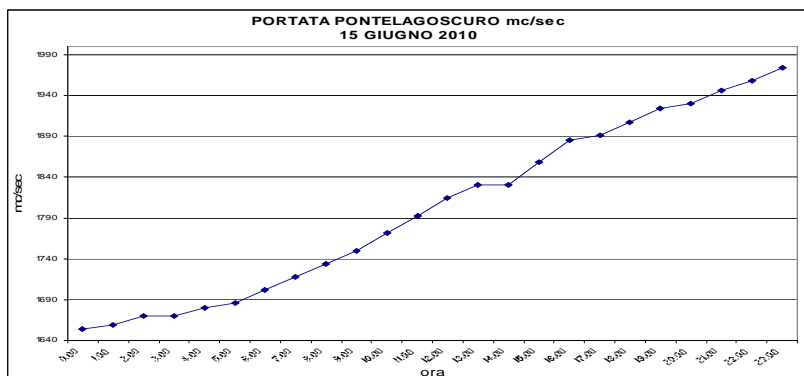
www.arpa.veneto.it

Dipartimento Provinciale di Rovigo
SERVIZIO SISTEMI AMBIENTALI

Bollettino LAGUNE DELTA DEL PO

Delta del Po N° 167 del 16 giugno

RAPPRESENTAZIONE GRAFICA GIORNALIERA DELLA PORTATA

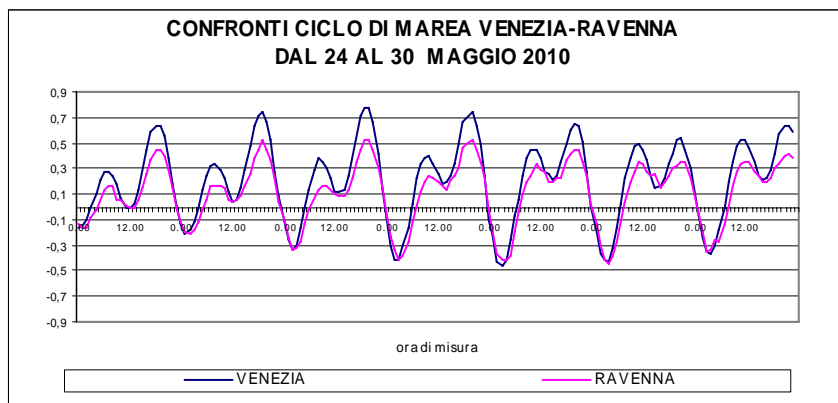


sonda in laguna Bassano

Valutazione sintetica dei dati

Parametri	Situazione critica	Situazione normale
pH - unità di pH	< 7; > 9	da 7 a 9
Salinità ‰	< 12; > 38	da 12 a 38

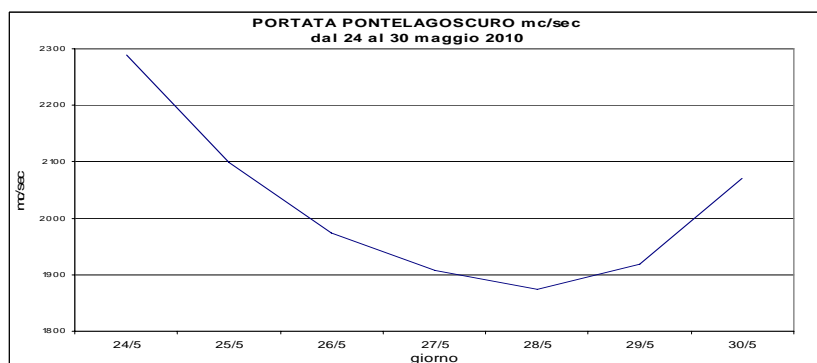
RAPPRESENTAZIONE GRAFICA SETTIMANALE DELLA MAREA



AREA DI MONITORAGGIO



RAPPRESENTAZIONE GRAFICA SETTIMANALE DELLA PORTATA





Comunicazioni della Azienda Locale Socio Sanitaria n. 19 Adria (Ro) -Dipartimento di Prevenzione Servizio Veterinario :

A.U.L.S.S. 19 ADRIA (RO) SITUAZIONE IGIENICO SANITARIA DELLE ZONE DI PRODUZIONE DI MOLLUSCHI BIVALVI VIVI				
NC:	Non classificato (divieto di raccolta)			data aggiornamento 14 giugno 2010
A:	Libero consumo			
B:	Consumo vincolato alla depurazione in appositi impianti riconosciuti			
Cod. Ambito	Denominazione Ambito	Classificazione Ambito - specie interessata dall'eventuale divieto	Comune competente	data ultimo controllo
19L001	Valle Boccavecchia	NC	Rosolina (RO)	Non classificato
19L002	Valle Cannelle	NC	Rosolina (RO)	Non classificato
19L003	Valle Passarella	NC	Rosolina (RO)	Non classificato
19L004	Valle Morosina	NC	Rosolina (RO)	Non classificato
19L005	Valle Spolverina	NC	Rosolina (RO)	Non classificato
19L006	Valle Segà	NC	Rosolina (RO)	Non classificato
19L007	Laguna di Caleri OVEST	B	Rosolina (RO)	29/04/10
19L008	Laguna di Caleri NORD-EST	B	Rosolina (RO)	29/04/10
19L009	Laguna di Caleri SUD-EST	B	Rosolina (RO)	10/05/10
19L010	Valle Capitania lag Caleri	B	Rosolina (RO)	11/05/10
19L011	Valle Capitania	B	Rosolina (RO)	27/04/10
19L012	Valle Capitania	B	Rosolina (RO)	27/04/10
19L013	Valle Vallesina	B	Rosolina (RO)	11/05/10
19L014	Valle Veniera	NC	Rosolina (RO)	Non classificato
19L015	Valle Sagreda	NC	Rosolina (RO)	Non classificato
19L016	Valle Pozzattini	NC	Rosolina (RO)	Non classificato
19L017	Valle Pozzattini	B	Rosolina (RO)	25/05/10
19L018	Laguna Marinetta OVEST	B	Rosolina (RO)	10/05/10
19L019	Laguna Marinetta EST	B	Porto Viro (RO)	10/05/10
19L020	Laguna la Vallona	B	Porto Viro (RO)	20/04/10
19L021	Laguna la Vallona	B	Porto Viro (RO)	18/05/10
19L022	Laguna la Vallona	B	Porto Viro (RO)	25/05/10
19L023	Laguna la Vallona	B	Porto Viro (RO)	20/04/10

19L024	Valle Bagliona	NC	Porto Viro (RO)	Non classificato
19L025	Valle Sacchetta	NC	Porto Viro (RO)	Non classificato
19L026	Valle Canocchione	NC	Porto Viro (RO)	Non classificato
19L027	Laguna la Vallona	B	Porto Viro (RO)	26/04/10
19L028	Valle Scanarello	NC	Porto Viro (RO)	Non classificato
19L029	Valle Baglioncina	NC	Porto Viro (RO)	Non classificato
19L030	Valle San Leonardo	NC	Porto Viro (RO)	Non classificato

19L031	Valle Cà Pisani 2	NC	Porto Viro (RO)	Non classificato
19L032	Valle Cà Pisani 1	NC	Porto Viro (RO)	Non classificato
19L033	Valle del Moraro	NC	Porto Viro (RO)	Non classificato
19L034	Valle Cà Pasta	NC	Porto Viro (RO)	Non classificato
19L035	Valle la Chiusa	NC	Porto Tolle (RO)	Non classificato
19L036	Laguna di Barbamarco NORD	B	Porto Tolle (RO)	27/05/10
19L037	Valle Ripiego	NC	Porto Tolle (RO)	Non classificato
19L038	Valle San Carlo	B	Porto Tolle (RO)	27/05/10
19L039	Laguna di Barbamarco SUD	B	Porto Tolle (RO)	27/05/10
19L040	Valle Cà Zuliani	B	Porto Tolle (RO)	06/05/10
19L041	Bonello Bacucco	NC	Porto Tolle (RO)	Non classificato
19L042	Laguna Basson	B	Porto Tolle (RO)	27/05/10
19L043	Laguna del Canarin NORD	B	Porto Tolle (RO)	19/05/10
19L044	Laguna del Canarin SUD	B	Porto Tolle (RO)	19/05/10
19L045	Allagamento Bonelli	NC	Porto Tolle (RO)	Non classificato
19L046	Sacca degli Scardovari NORD- EST	B	Porto Tolle (RO)	01/06/10
19L047	Sacca degli Scardovari NORD-OVEST	B	Porto Tolle (RO)	10/06/10
19L048	Biotopo valle Bonello	B	Porto Tolle (RO)	13/04/10
19L049	Sacca degli Scardovari SUD-EST	B	Porto Tolle (RO)	10/06/10
19L050	Sacca degli Scardovari SUD-OVEST	B	Porto Tolle (RO)	10/06/10
19L051	Area Canestro	B	Porto Tolle (RO)	07/06/10
19L052	Barricata	B	Porto Tolle (RO)	In corso
19M001	Mare allevamenti e pesca libera batimetria > 3m	A	Rosolina (RO)	10/06/10
19M002	Mare allevamenti e pesca libera batimetria > 3m	A	Porto Tolle (RO)	27/05/10
19M003	Mare allevamenti e pesca libera batimetria > 3m	A	Porto Tolle (RO)	08/06/10
19M004	Mare allevamenti e pesca libera batimetria < 3m	B	Rosolina (RO)	18/05/10
19M005	Mare allevamenti e pesca libera batimetria < 3m	B	Porto Tolle (RO)	27/02/10
19M006	Mare allevamenti e pesca libera batimetria < 3m	B	Porto Tolle (RO)	27/02/10

PROVVEDIMENTI - ORDINANZE AULSS N. 19 ADRIA (RO) 2010

data controllo non conforme	ambito intressato dalla non conformità	natura della non conformità	specie interessata dal provvedimento	autorità competente	ordinanza / provvedimento	Data ordinanza / provvedimento	data della revoca dell'ordinanza / provvedimento
28/12/2010	19M004	Microbiologico	cannolicchi (Ensis spp. e Solen spp.)	Comuni di Rosolina e Porto Viro (RO)	ord. n. 01 e 03	09/01/2010 e 11/01/2010	29/01/2010 e 26/01/2010
24/11/2010	19M001	Chimico	Ostriche (Ostrea e.)	Comune di Rosolina (RO)	ord. n. 05/2010	02/02/2010	03/04/2010
16/02/2010	19L043	Microbiologico	Vongole veraci (Tapes semidecussatus)	Comune di Porto Tolle (RO)	ord. n. 09/2010	24/02/2010	20/03/2010
11/03/2010	19L047	Biotossine	Mitili (Mytilus galloprovincialis)	Comune di Porto Tolle (RO)	ord. n. 21/2010	20/03/2010	23/04/2010
20/04/2010	19L027	Microbiologico	Vongole veraci (Tapes semidecussatus)	Comune di Porto Viro (RO)	ord. n. 40/2010	27/04/2010	29/04/2010
10/06/2010	19M001	Microbiologico	Mitili (Mytilus galloprovincialis)	Comuni di Rosolina e Porto Viro (RO)	In predisposizione	In predisposizione	

Tutti i dati possono presenti in questo bollettino essere utilizzati solo previo consenso.

Per ulteriori informazioni o approfondimenti:

A.R.P.A.V. Dipartimento provinciale di Rovigo – Servizio Sistemi Ambientali – V.le Porta Po, 87 – 45100 Rovigo
Tel. 0425/473211 – fax. 0425/473201

Servizio Veterinari dell'A.U.L.S.S.n. 19 di Adria via Badini, 23 - 45011 Adria (RO)
Tel. 0426.940156/157/153/160 fax: 0426.940127